

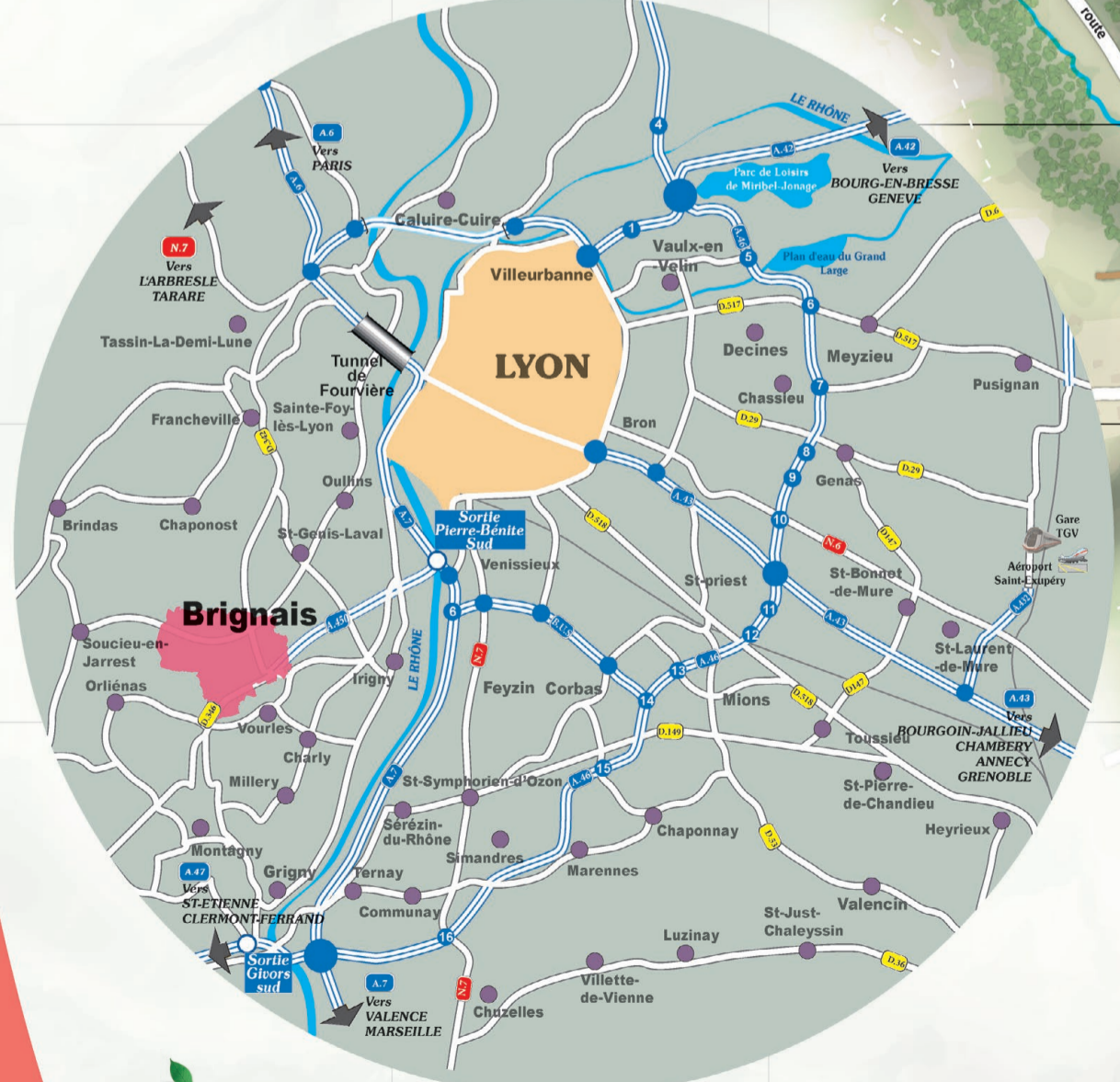
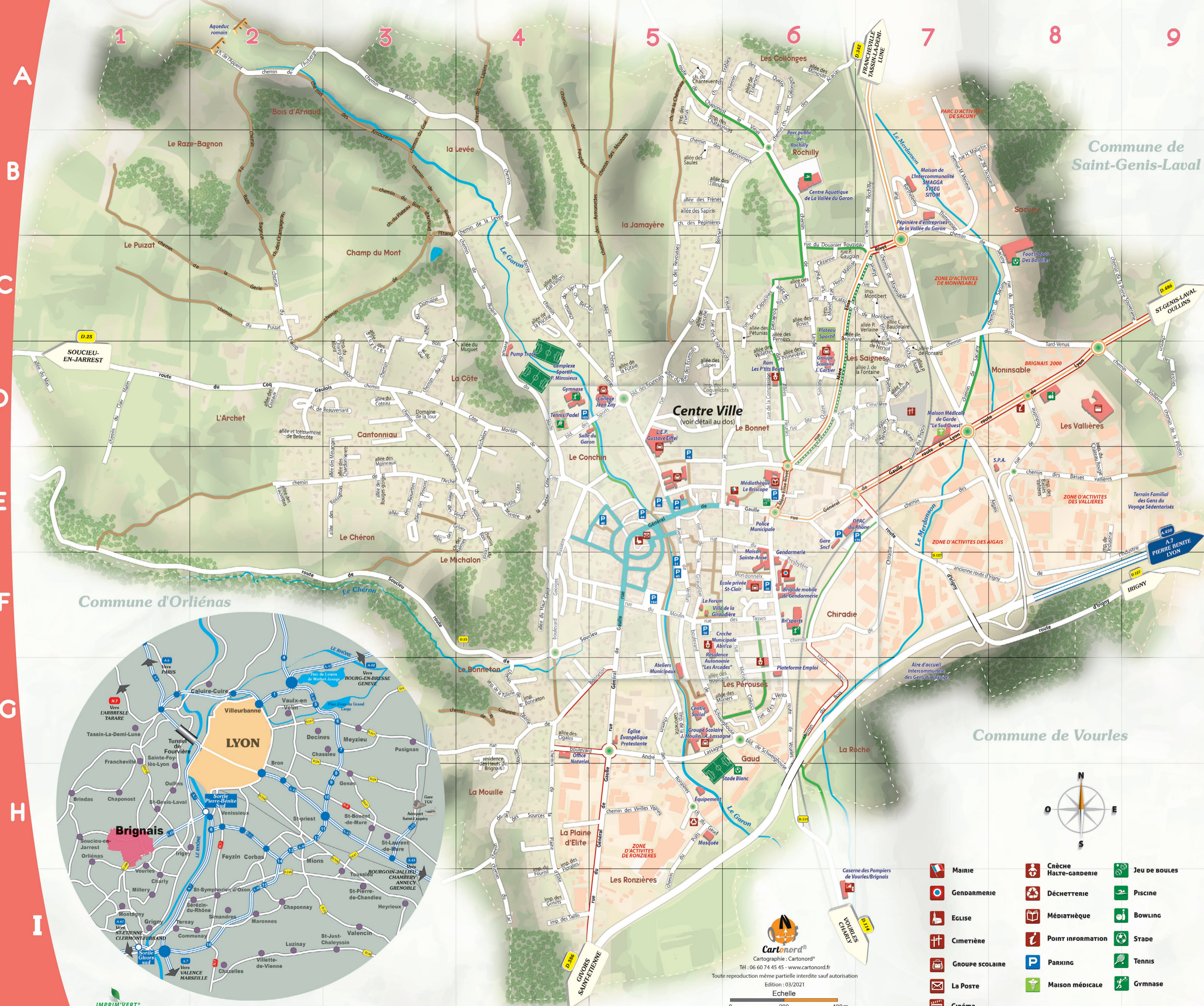
PLAN DE VILLE BRIGNAIS

Ville de Brignais @villedebrignais

28, rue du Général de Gaulle - 69530 Brignais 04 78 05 11 11 - contact@mairie-brignais.fr

Retrouvez toute l'information sur le site brignais.com

IMPRIM'VERT®



LISTE DES VOIES (*) : voir centre ville

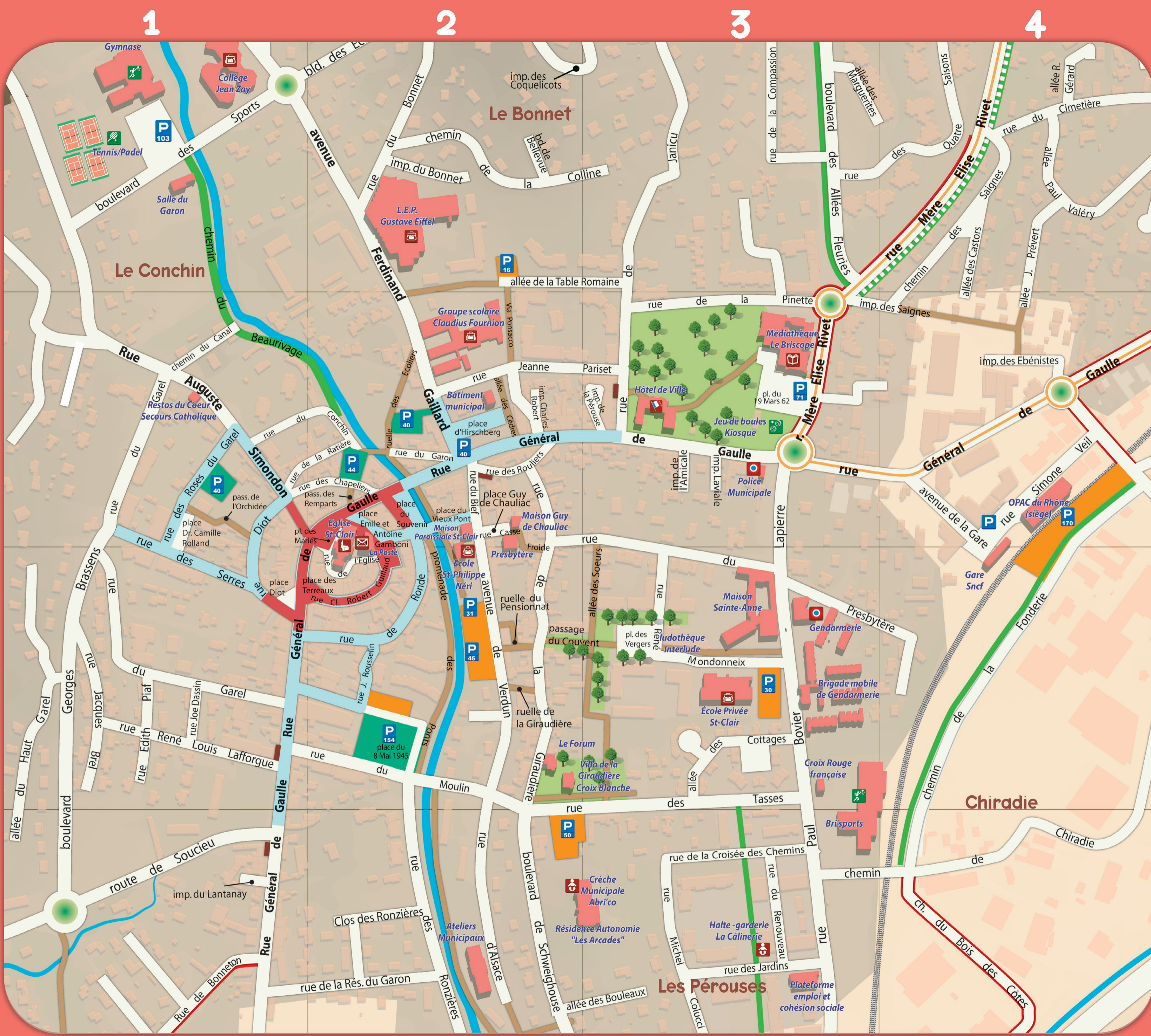
Table listing various streets and their codes, such as ACACIAS (CHEMIN DES) A6, AGAIS (CHEMIN DES) E-74, ALLEES FLEURIES (BOULEVARD DES...) C-06A3, etc.

- Icons for services: Mairie, Gendarmerie, Eglise, Cimetière, Groupe scolaire, La Poste, Cinéma, Crèche Halte-garderie, Déchetterie, Médiathèque, Point information, Parking, Maison médicale, Jeu de boules, Piscine, Bowling, Stade, Tennis, Gymnase.

- Icons for parking and cycling: Parking de Verdun 2 (31 places), Parking de la Rose du Gare (45 places), Parking Place d'Hirschberg (40 places), etc. Also includes cycling lane symbols and their descriptions.

Cartonord logo and contact information: Tél: 06 60 74 45 45 - www.cartonord.fr, Toute reproduction même partielle interdite sauf autorisation.





LISTE DES VOIES

ALLÉES FLEURIERS (BOULEVARD DES).....	A3	JARDINS (RUE DES).....	D3
ALSACE (RUE D').....	D2	LAFFORGUE (RUE RENÉ LOUIS).....	C1
AMICALE (IMP. DE L').....	B3	LANTANAY (IMP. DU).....	D1
BEAURIVAGE (CHEMIN DU).....	A-B1	LAVIALE (IMPASSE).....	B3
BELLEVUE (BD. DE).....	A2	MARGUERITES (ALLÉE DES).....	A3
BIEF (RUE DU).....	B2	MARIÉS (PLACE DES).....	C2
BONNET (IMPASSE DU).....	A2	MONDONNEIX (RUE RENÉ).....	C3
BONNET (RUE DU).....	A2	MOULIN (RUE DU).....	C2
BONNETON (RUE DE).....	D1	ORCHIDÉE (PASSAGE DE L').....	B1
BOULEAUX (ALLÉE DES).....	D2-3	PARISSET (RUE JEANNE).....	B2-3
BOVIER-LAPIERRE (RUE PAUL).....	B-C-D3	PENSIONNAT (RUELLE DU).....	C2
BREL (RUE JACQUES).....	C1	PÉROUSE (IMP. DE LA).....	B3
CANAL (CHEMIN DU).....	B1	PIAF (RUE EDITH).....	C1
CASSE FROIDE (RUE).....	B-C2	PINETTE (RUE DE LA).....	B3
CASTORS (ALLÉE DES).....	A4	PONSACCO (VIA).....	B2
CÈDRES (ALLÉE DES).....	B2	PONT VIEUX (PLACE DU).....	B2
CHAPELIERS (RUE DES).....	B1-2	PONTS (PROMENADE DES).....	C2
CHAULIAC (PLACE GUY DE).....	B2	PRESBYTÈRE (RUE DU).....	C3
CIMETIÈRE (RUE DU).....	A4	PRÉVERT (ALLÉE JACQUES).....	A4
COLUCCI (RUE MICHEL).....	D3	QUATRE SAISONS (RUE DES).....	A3-4
COLLINE (CHEMIN DE LA).....	A2	RATIERE (RUE DE LA).....	B1-2
COMPASSION (RUE DE LA).....	A3	REMPARTS (PASSAGE DES).....	B2
CONCHIN (RUE DU).....	B1-2	RENOUVEAU (RUE DU).....	D3
COTTAGES (ALLÉE DES).....	C3	RIVET (RUE MÈRE ELISE).....	B3-A4
COUVENT (PASSAGE DU).....	C2-3	ROBERT (IMPASSE CHARLES).....	B2
CROISÉE DES CHEMINS (RUE DE LA).....	D3	ROLLAND (PLACE DR. CAMILLE).....	B1
DASSIN (RUE JOE).....	C1	RONDE (RUE DE).....	C2
DE GAULLE (RUE GÉNÉRAL).....	C-D1-B2-3-4	RONZIÈRES (CLOS DES).....	D2
DIOT (PLACE).....	C1	RONZIÈRES (RUE DES).....	D2
DIOT (RUE).....	B-C1	ROSES DU GAREL (RUE DES).....	B1
19 MARS 1962 (PLACE DU).....	B3	ROULIERS (RUE DES).....	B2
EBENISTES (IMPASSE DES).....	B4	ROUSSELIN (RUE JEAN).....	C2
ÉCOLIERS (RUELLE DES).....	B2	SAIGNES (CHEMIN DES).....	A4
ÉGLISE (RUE DE L').....	C2	SAIGNES (IMPASSE DES).....	B3-4
FONDERIE (CHEMIN DE LA).....	C4	SCHWEIGHOUSE (BOULEVARD DE).....	D2
GAILLARD (AVENUE FERDINAND).....	A-B2	SERRES (RUE DES).....	B-C1
GAMBONI (PLACE EMILE ET ANTOINE).....	B2	SIMONDON (RUE AUGUSTE).....	B1
GARE (AVENUE DE LA).....	B4	SOEURS (ALLÉE DES).....	C3
GAREL (RUE DU).....	B-C1	SOUVIEU (ROUTE DE).....	D1
GARON (RUE DE LA RÉS. DU).....	D2	SOUVENIR (PLACE DU).....	B2
GARON (RUE DU).....	B2	SPORTS (BOULEVARD DES).....	A1
GÉRARD (ALLÉE ROSEMONDE).....	A4	TABE ROMAINE (ALLÉE DE LA).....	A2-3
GIRAUDIÈRE (RUE DE LA).....	B-C2	TASSES (RUE DES).....	C2-3
GIRAUDIÈRE (RUELLE DE LA).....	B2-C2	TERREAUX (PLACE DES).....	C1-2
GUILLAUD (RUE COLONEL ROBERT).....	C2	VEIL (RUE SIMONE).....	B4
HIRSCHBERG (PLACE D').....	B2	VERDUN (AVENUE DE).....	C2
8 MAI 1945 (PLACE DU).....	C2	VERGERS (PLACE DES).....	C3
JANICU (RUE DE).....	A-B3		

LISTE DES LIEUX PUBLICS

(*) : voir plan général

AIRE D'ACCUEIL INTERCOMMUNALE DES GENS DU VOYAGE.....	G7*	LUDOTHÈQUE INTERLUDE.....	C3
ATELIERS MUNICIPAUX.....	D2	MAISON DE L'INTERCOMMUNALITÉ - SMAGGA - SYSEG - SITOM.....	B7*
BRIGADE MOBILE DE GENDARMERIE.....	C3	MAISON GUY DE CHAULIAC.....	B2
BRIGNAIS 2000.....	D8*	MAISON MÉDICALE DE GARDE «LE SUD OUEST».....	D7*
BRISPORTS.....	D3	MAISON PAROISSIALE SAINT-CLAIR.....	B-C2
CASERNE DES POMPIERS.....	B6*	MAISON SAINTE-ANNE.....	C3
CENTRE AQUATIQUE DE LA VALLÉE DU GARON.....	B6*	MÉDIATHÈQUE LE BRISCOPE.....	B3
CENTRE SOCIAL.....	G5*	MOSQUÉE.....	H5*
CIMETIÈRE.....	D7	OFFICE NOTARIAL.....	G4*
COLLÈGE JEAN ZAY.....	A1	OPAC DU RHÔNE (SIÈGE).....	B4
COMPLEXE SPORTIF P. MINSSIEUX.....	D4*	PEPINIÈRE D'ENTREPRISES DE LA VALLÉE DU GARON.....	B7*
CRÈCHE MUNICIPALE ABRICO.....	D2-3	PLATEAU SPORTIF.....	C6*
CROIX ROUGE FRANÇAISE.....	C3	PLATEFORME EMPLOI ET COHÉSION SOCIALE.....	D3
EQUIPEMENT.....	H5*	POINT INFORMATION.....	D8:H5*
DÉCHÈTTERIE.....	H5*	POLICE MUNICIPALE.....	B3
ÉCOLE PRIVÉE SAINT-CLAIR.....	C3	PRESBYTÈRE.....	C2
ÉCOLE SAINT-PHILIPPE NÉRI.....	C2	PUMP TRACK.....	D4*
ÉGLISE ÉVANGÉLIQUE PROTESTANTE.....	G5*	RAM LES P'TITS BOUTS.....	D6*
ÉGLISE SAINT-CLAIR.....	B2	RESTOS DU COEUR/SECOURS CATHOLIQUE.....	B1
FORUM.....	C2	RÉSIDENCE AUTONOMIE «LES ARCADES».....	D2-3
GARE SNCF.....	E6*	SALLE DU GARON.....	A1
GENDARMERIE.....	C3	SPA.....	F8*
GROUPE SCOLAIRE JEAN MOULIN - A. LASSAGNE.....	G5*	STADE BLANC.....	H6*
GROUPE SCOLAIRE CLAUDIUS FOURNION.....	B2	TENNIS/PADEL.....	D4*
GROUPE SCOLAIRE J. CARTIER.....	D6*	TERRAIN FAMILIAL DES GENS DU VOYAGE SÉDENTARISÉS.....	E9*
HALTE-GARDERIE LA CALINIÈRE.....	D3	VILLA DE LA GIRAUDIÈRE.....	C3
HÔTEL DE VILLE.....	B3	ZONE D'ACTIVITÉS DE MONINSABLE.....	C7*
JEUX DE BOULES.....	B3	ZONE D'ACTIVITÉS DE SACUNY.....	A7*
KIOSQUE.....	B3	ZONE D'ACTIVITÉS DES VALLIÈRES.....	E8*
LE BRISCOPE.....	B4	ZONE D'ACTIVITÉS DES AIGAIS.....	E7*
L.P. GUSTAVE EIFFEL.....	A2	ZONE D'ACTIVITÉS DE RONZIÈRES.....	H5*
LA POSTE.....	B2		

ZONAGE ET DURÉES DE STATIONNEMENT

ZONE ROUGE
Stationnement limité à 45 minutes

ZONE BLEUE
Stationnement limité à 1h30m

ZONE VERTE
Stationnement limité à 5h30m
(Parking des Chapeliers : en zone bleue (1h30) jusqu'en décembre 2015. A compter de cette date, la réglementation zone verte (5h30) sera applicable.)

EN BRUN : ACHAT "EXPRESS"
Stationnement limité à 15 mn

ZONE ORANGE les parkings publics pour lesquels la durée de stationnement n'est pas limitée dans le temps (7 jours maxi)

Mairie	Tennis
Gendarmerie Police	Gymnase
Eglise	Jeu de boules
Crèche Halte-garderie	Parking
Groupe scolaire	
La Poste	
Médiathèque	